



Skånes OF
ORIENTERING.SE/SKÅNE

Mark- och kartfrågor 2019-05-22

Markfrågor

- ◉ **Naturvårdsverket – Regeringen**

Allmänna råd från 1996, delvis konflikt med miljöbalken skyddade områden – resurs för friluftslivet

- ◉ **Länsstyrelsen (och kommuner)**

Naturskydds enheten – skapar reservat ofta för naturtillgång

Kommunala naturreservat – ofta med friluftsperspektiv

Naturprövnings enheten – ger tillstånd efter föreskrifterna

Malin Andersson ansvarig för friluftsliv

- ◉ **SOFT**

Joacim Ingelsson arbetar heltid med mark- och miljöfrågor, inkl. LRF policyn och Allmänna Råden

Orienteringen är medlem av Svenskt Friluftsliv

Allemansrätten

<https://www.naturvardsverket.se/Var-natur/Allemansratten/>

[Det-har-galler/Orientering-och-geocaching/](#)

Markägarens tillstånd för kontroller och cacher

Orientering och geocaching förutsätter kontroller och cacher att söka upp. Om kontrollerna eller cacherna ska finnas kvar en kortare period, till exempel vid ett tränings- eller tävlingstillfälle bör det kunna ske utan samråd med markägaren. Om de ska sitta ute under längre tid bör man samråda med markägaren.

Inte störa och inte förstöra

För att inte störa och inte förstöra får du **inte** ta dig fram här:

- Tomt, närmast bostadshus. De som bor nära naturen har rätt att känna sig ostörda i sitt hem. När du är ute och orienterar eller geocachar får du inte gå eller springa över deras tomt. Begreppet tomt i de här sammanhangen är området närmast bostadshuset. Det är risken att störa som avgör hur nära du kan passera ett hus.
- Plantering, oavsett risken för skada på mark eller växtlighet.
- Om det är risk för att skada mark eller växtlighet är det naturligtvis inte tillåtet att ta sig fram där. Med tanke på skaderisken får nog en skogsplantering med späda plantor betraktas som förbjudet område.
- Åkrar med växande gröda den tid på året när det finns risk för att grödan kan ta skada. När marken är frusen och snötäckt är det inget som hindrar att du går eller åker skidor över åkermark.

Allmänna råden - översyn

- ◉ Steg 1 att arbeta med förhållandet mellan verksamhetsutövare (arrangörer) och myndigheter
- ◉ Steg 2 att arbeta med verksamhetsutövare och markägare
- ◉ En referensgrupp kommer att bildas
- ◉ I december arrangeras ett webinarium på temat
- ◉ Klart "2021"

Tillstånd tävlingar

- **Tävlingsansökan**

Digital ansökan (Eventor) senast 31/3 året före
Inritning av tävlingsområde ska användas

- **Samråd Länsstyrelsen**

”enkla tävlingar” samordnas av Kart & mark
Övriga (ex. i naturreservat) söker respektive klubb
Naturreservat / Strandskydd – dispenspliktigt
Natura2000, Biotopskydd, Vattenskydd – infoplikt

Arenaplan (dusch, parkering, toaletter)
krävs inom vattenskyddsområde
ALDRIG avrinning till rinnande vatten

Tillstånd tävlingar

- ◉ **Samråd**
markägare - jägare hanteras senare i kväll
reservat ofta Skånska landskap (Anders Rosell)
- ◉ **Biotopskydd - Skogsstyrelsen**
- ◉ **Fornlämningar**
- ◉ **Polistillstånd detaljplan**
- ◉ **Terrängkörningslagen**

Kontrollplaceringar

Naturhänsyn - Kontrollval

Vid val av kontrollpunkt är banläggning inte bara en fråga om teknik. Banläggaren har också att ta HÄNSYN till vegetationen samtidigt som kontrollpunkterna ska väljas tekniskt rätt och märkas upp.

En avvägning mellan antalet tävlande per berörd kontroll och påverkan av vegetationen måste ske från fall till fall. Det är skillnad på en kontroll för H21 med en belastning av 50 deltagare och en kontroll närmare målet med kanske 300 deltagare. Deltagarantalet varierar över landet.

För orienteringens fortlevnad och utveckling ska våra arrangemang skötas så att vi alltid är välkomna åter!

Fornlämningar

- Undvik källor i skogen med framspringande vatten, ofta med kransar av blöta mossor. Källan kan fortsätta som ett surdråg. Här skadar mycket tramp den känsliga marken.
- Undvik kontroller och löpstråk i eller i anslutning till örtrika våtmarker.
- Undvik kontroller vid naturliga bäckar och diken med fuktiga kanter och stundom tät örtvegetation. Kanterna trampas lätt sönder.
- Undvik löpstråk över våta kärr och sankmarker. Många löpare skapar djupa spår och kanaler.
- Sätt ej en kontroll mitt ute i en liten öppen sankmark utan vid. Nästan lika illa är kanten på sankmarken. Den mjuka mossmarken trampas lätt sönder.
- Undvik kontroller i anslutning till sluttande hållar täckta av gröna mossor eller lavar, som lätt slits bort även av ett fåtal löpare.
- Spring gärna över lättlöpta hedar och hållmarker men undvik kontroller där marken är täckt av vit- eller renlav som är mycket trampkänslig.
- Undvik kontroller i lövlundar på våren där marken är täckt av en riklig och ofta skyddsvärd flora.
- Undvik att placera kontroller intill gamla, mossbelupna fallna stammar, så kallade lågor. De är trampkänsliga.

Markfrågor

- ◉ **Dispensansökan**

LST formulär

Naturreservat / Strandskydd – dispens 2 300 kr

Generell dispens kan sökas i strövområden

Handläggningstid 6 månader

- ◉ **C-föreskrift** anbringa skylt, snitsel etc.

finns i många reservatsföreskrifter

dialog initierad men kommer ta lång tid

Skyddad Natur

<http://skyddadnatur.naturvardsverket.se>

Allt fler naturreservat i strövområden

C. Ordningsföreskrifter med stöd av 7 kap 30 § miljöbalken.

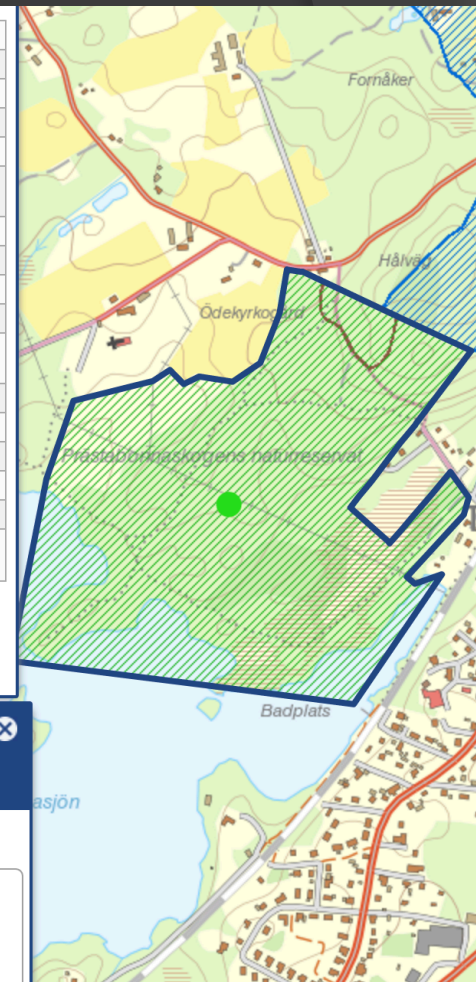
Utöver föreskrifter och förbud i andra lagar och författningar är det förbjudet att

1. skada fast naturföremål eller ytbildning,
2. medföra hund eller annat husdjur som ej hålls i koppel,
3. gräva upp växter, plocka mossor, lavar eller vedlevande svampar,
4. avsiktligt bryta sönder eller insamla och bortföra död ved,

Vidare är det förbjudet att utan länsstyrelsens tillstånd

5. anbringa tavla, skylt, snitsel, inskrift, affisch eller därmed jämförlig anordning, ~~exempel på ryggradslösa djur, t.ex. skalbaggar. Enstaka exemplar får dock samlas in under förutsättning att det inte bryter mot fridlysningsbestämmelserna och att fällor inte används.~~
7. utplacera främmande föremål (tex geocachar eller dylikt).

Naturreservat	
NVR-ID	2043740
Namn	Prästabonnaskogen
Skyddstyp	Naturreservat
Beslutsstatus	Gällande
Beslutsdatum	2015-04-09
Ursprungligt gällandedatum	2015-05-09
Senaste gällandedatum	2015-05-09
Län	Skåne Län
Kommun	Hör
Förvaltare	Länsstyrelsen i Skåne län
IUCN-kategori	Ia, Strikt naturreservat (Strict Nature Reserve)
Area (ha)	42,133
Land (ha)	35,23
Vatten (ha)	6,89
Skog (ha)	29,672
Beslutsmyndighet	Länsstyrelse
Detaljerad info	Öppna



Prästabonnaskogen (2043740)

Område Dokumentation Naturtyper (KNAS)

Beslut och föreskrifter

Beslutsdokument: [Prästabonnaskogen BESLUT och SKÖTSELPLAN 2015 Webb.pdf](#)

Beslutsstatus: Gällande

Beslutsdatum: 2015-04-09

Kartområden

- ◉ **Informera Länsstyrelsen om klubbarnas kartområden inkl. skolutbildning**
- ◉ **INTE strikt nuvarande kartor**
- ◉ **Inventering reservatsföreskrifter**
- ◉ **Skickas in ca 15 juni**



Del av tänkt info till LST

Ett stort antal naturreservat i flitigt använda friluftsområden har skyltföreskrifter, vilka tolkas mycket strikt (dvs. dispens även för mycket små träningar och skolutbildningar) av Länsstyrelsens naturprövningsenhet för orientering och övrigt friluftsliv som kräver tillfälliga anordningar (hundspår, scouter m.m.).

I några fall (ex. Haväng, dessa är ändå medtagna i listorna nedan) finns annan C-föreskrift som tillåter orientering efter förvaltarens tillstånd.

Detta bör innebära att skyltföreskriften generellt inte ska tolkas att gälla för tillfälliga anordningar som orienteringskontroller.

(delar) av dessa reservat kan givetvis vara olämpliga för orientering och annat organiserat friluftsliv av naturvårdsskäl, vi vill i så fall veta detta för att permanent kunna undvika dessa områden (dvs aldrig kartera dessa områden)

Lista på naturreservat med skyltföreskrifter

Prioritet 1:

(mycket aktiv orienteringsverksamhet eller som bör kunna öppnas för orientering)

Göingeåsen, Järavallen, Risen, Dörröd, Härkeberga, Hjällen, Ängelholms strandskog, Verkeån, Verkeån Agusa, Klöva Hallar, Skäralid, Friseboda, Gropahålet, Lillesjö, Äspet, Horna Sandar, Ivö klack, Balsberget, Näsby fält, Isteräset, Årummet, Näsums bokskogar, Ystad sandskog (inkl. förbud mot orientering)

Prioritet 2: (områden med aktiv orienteringsverksamhet)

Drakamöllan, Haväng, Prästabonnaskogen, Ekastiga, Svaneholm (Hästhagen, Norrskog och Vassen), Lövestads åsar, Sporrakulla, Dalshult, Grävlingabackarna, Björkerödsbäcken, Klintabäcken, Dagstorp, Jonstorp-Vegeån, Degeberga backar, Forsakar, Ubbalt, Djupadal, Svartetorp

Prioritet 3: (områden med sporadisk eller planerad orienteringsverksamhet)

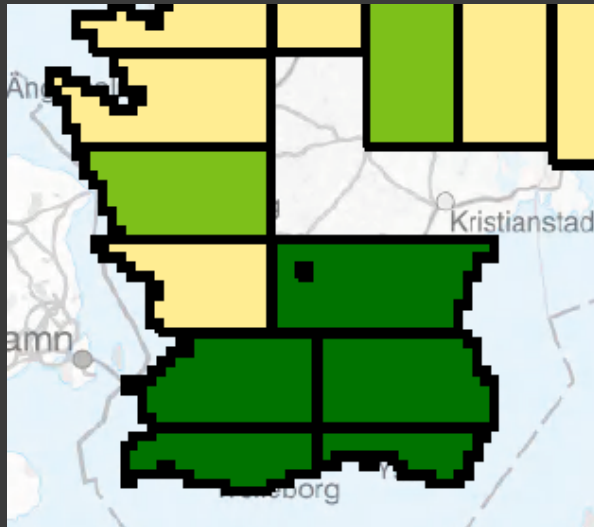
Sandhammaren-Hagestad-Järarna, Fyledalen, Maltesholm, Isakstorp, Allarp, Lur, Olarp, Timan, Råbockarp, Åbjär, Pestbacken, Bökenäset, Ekedala, Södra Lökaröd





Lantmäteriet

- **Ny laserscanning - gratis
Skåne 2018-2019**

<ftp://download-opendata.lantmateriet.se/>

[Laserdata_Skog/](#)



	Klart för nedladdning
	Kvalitetskontroll pågår
	Skanning avslutad
	Skanning pågår

Kartnormer

- ◉ **ISOM 2017-2 (skogskartor)**
många smärre justeringar, delvis åter till 2000
svensk översättning publiceras "snart"
- ◉ **ISSprOM 2019 (sprintkartor)**
gäller från 1/1 2020
- ◉ **Skolkartor**
rekommendationer om tillägg till sprintnormen

SOFT:s hemsida

- ◉ **Frågor och svar**, ex. nya normens minimimått
<http://www.svenskorientering.se/Arrangera/kartfragor/vanligakart-fragorochsvar/>
- ◉ **Kartdokument och filer**
<http://www.svenskorientering.se/Arrangera/kartfragor/stoddokumentochfiler/>
- ◉ **Markfrågor**
<http://www.svenskorientering.se/Arrangera/markfragor/>